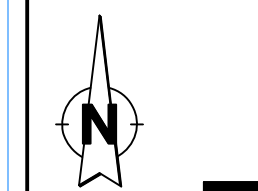




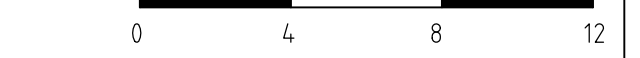
# Gemeinde Sasbach Ortenaukreis

## Bebauungsplan "Klostergarten" in Obersasbach


Geländeschnitt 3



M 1:200



Lagesystem:	GK <input checked="" type="checkbox"/> UTM <input type="checkbox"/>	Stand Kataster:
Höhensystem (HST):	130 (DHHN12) <input checked="" type="checkbox"/> 160 (DHHN2) <input type="checkbox"/> 170 (DHHN2016) <input type="checkbox"/>	Stand Umlegung:
Bestandvermessung:		
Projekt:	2022/133	
Bearbeiter:	Kernler	
Gez.:	Moser	
Datum:		



Geländeschnitt-3  
M = 1:200  
Überhöhung = 1,0  
155,00 m + NN

Stationierung	[m]
Höhe DGM Bestand Ortman-2022-07-06	[m + NN]