


Geländeschnitt-2

M = 1:200  
Überhöhung = 1.0  
155.00 m+NN

Stationierung	[m]
Höhe DGM_Bestand_Ortmann-2022-07-06	[m + NN]



Stand: 30.09.2024

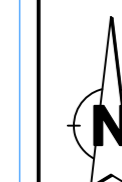
Anlage Nr.4-2




**Gemeinde Sasbach**  
Ortenaukreis

Bebauungsplan  
"Klostergarten" in Obersasbach

Geländeschnitt 2



M 1:200



Lagesystem: GK  UTM  Stand Kataster: 2018

Höhensystem (HST): 130 (DHHN12)  160 (DHHN92)  170 (DHHN2016)  Stand Umlegung:

Bestandvermessung:	
Projekt	2022/133
Bearbeiter	Kernler
Gez.	Moser
Datum	

Poststraße 1 • 77886 Lauf • Tel. 07841 703-0 • Fax -80  
 Mariener Straße 4 • 77656 Offenburg • Tel. 0781 990779-0 • Fax -29  
 Tullastrasse 5a • 79331 Tenningen • Tel. 07641 95869-0 • Fax -29

INGENIEURBÜRO FÜR  
TIL- und Wasserbau  
Stadtplanung und  
Verkehrsanlagen